
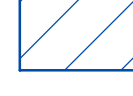






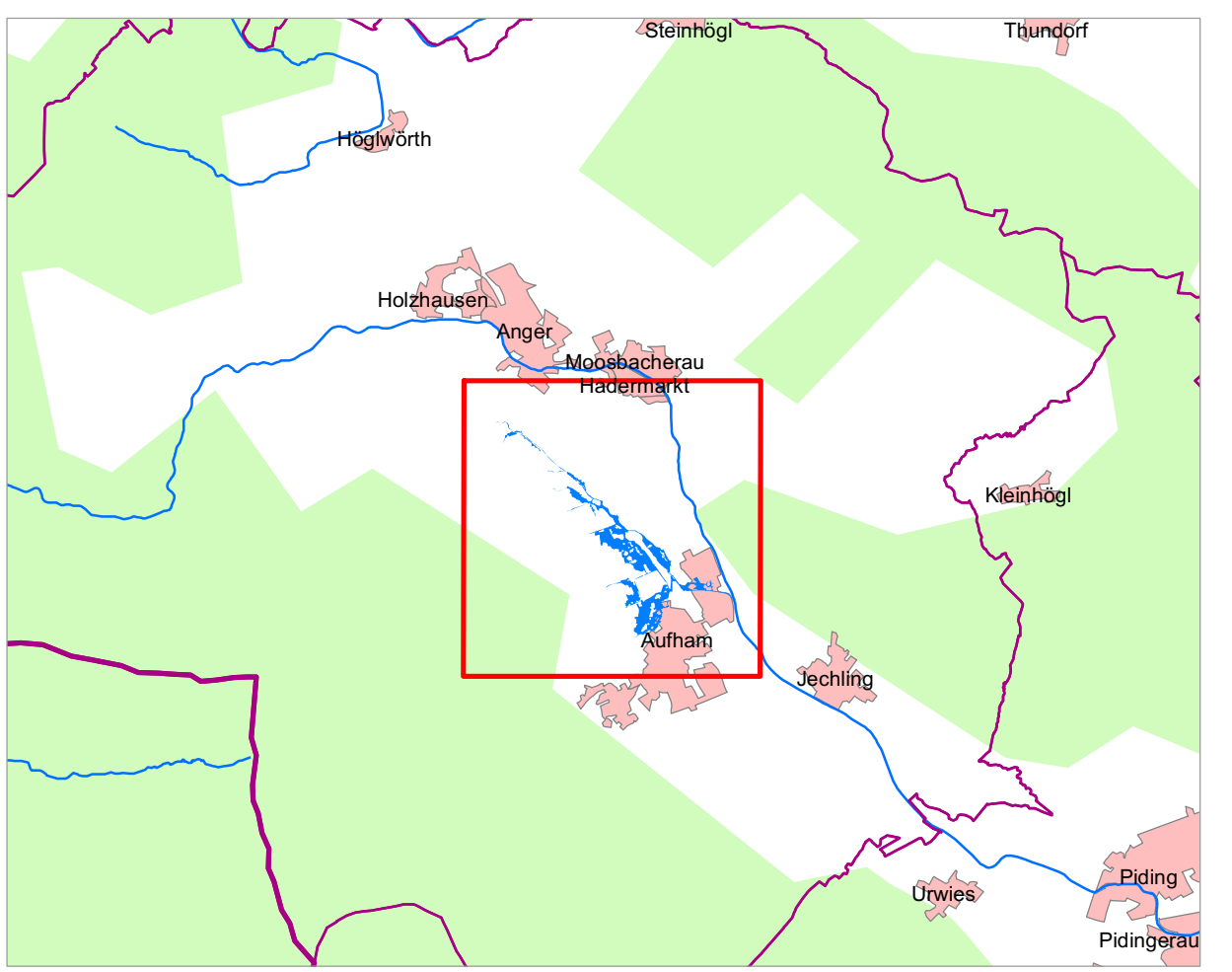


- ### Legende
-  ermitteltes Überschwemmungsgebiet
 -  vorläufig gesichertes Überschwemmungsgebiet
 -  Gewässer
 -  Gemeinde
 -  Landkreis
 -  Flurstück
 -  Gebäude
 -  betroffenes Gebäude



0 50 100 200 m

Geobasisdaten: Amtliches Liegenschaftskatasterinformationssystem (ALKIS)
 Fachdaten: © Bayerische Vermessungsverwaltung 2023
 Informationssystem Wasserwirtschaft

Vorhaben: Gew. III Ord. Wildbach Schratzenbach
Vorläufige Sicherung des Überschwemmungsgebiets

Vorbereitender: Landkreis Berchtesgadener Land
 Landkreis: Berchtesgadener Land
 Gemeinde: Anger

Anlage: **4**
 Plan-Nr.: **1**

Mästab: 1:2.500
 Detailkarte Flurkarte

Ausgabe vom: 30.05.2023
 Ersatz für: ---
 Ursprung: ---

Wasserwirtschaftsamt Traunstein

Entwurfsvorname	Datum	Name
entworfen	2023	Hofmann
gezeichnet	2023	Wiesbauer
geprüft	2023	Scherzer

Entwurfsvorname: Rainer Stemmer, BD